

Utkast til bruksanvisning for navneregistrering

Christian-Emil Ore

(24. august 2020)

- Logge inn
- Glemt brukernavn (og passord)
- Glemt passord
- Endre passord

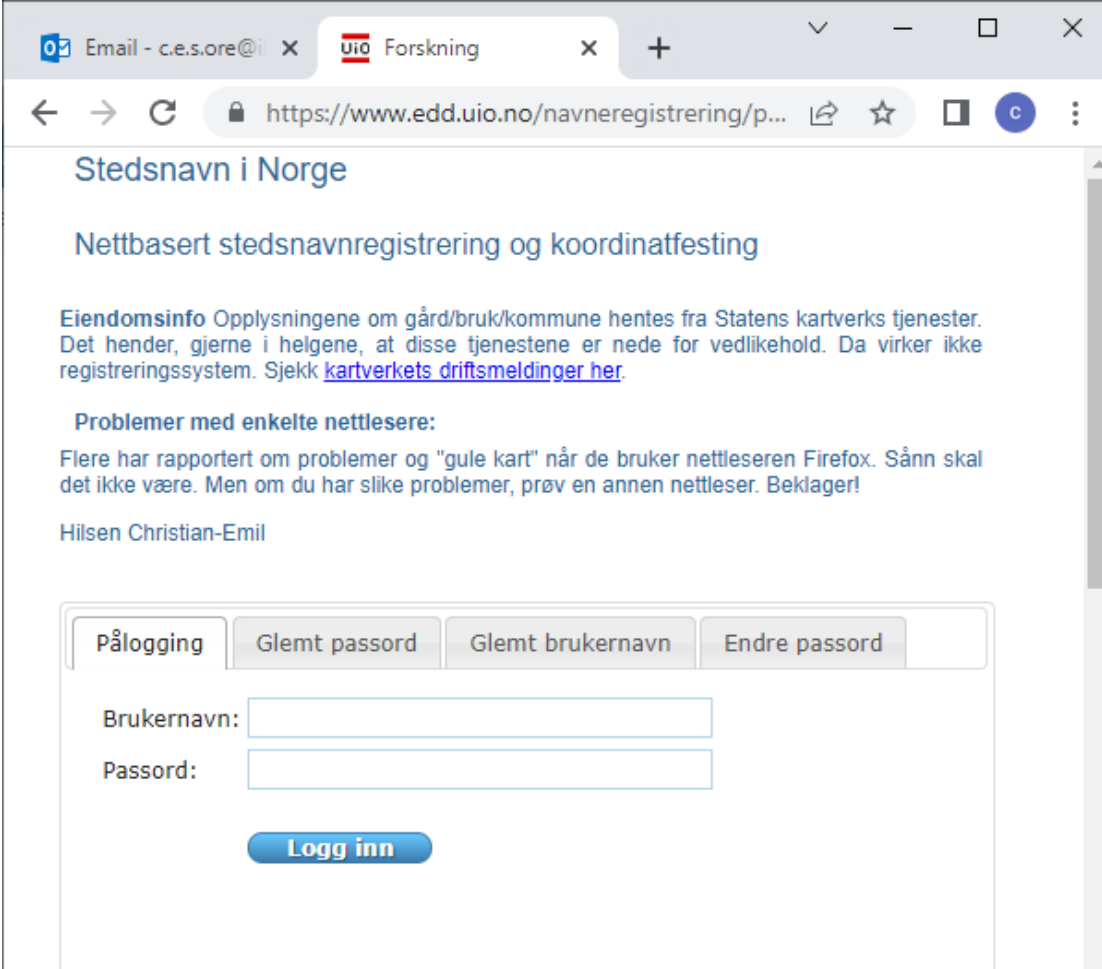
Logge inn

Registreringsverktøyet ligger på denne adressen:

<https://www.edd.uio.no/navneregistrering/prod/login.html>

Her kommer du til en side med fire faner, der du kan logge inn, få tilsendt passord eller brukernavn dersom du har glemt det, eller endre passord. For å logge inn velger du fanen «Pålogging», skriver inn brukernavn og passord og trykker på knappen «Logg inn».

Over de fire fanene vil det kunne stå beskjeder om nedetid, kjente problemer med mer.



Email - c.e.s.ore@i x UiO Forskning x +

← → ↻ 🔒 <https://www.edd.uio.no/navneregistrering/p...> ☆ 📱 🌐

Stedsnavn i Norge

Nettbasert stedsnavnregistrering og koordinatfesting

Eiendomsinfo Opplysningene om gård/bruk/kommune hentes fra Statens kartverks tjenester. Det hender, gjerne i helgene, at disse tjenestene er nede for vedlikehold. Da virker ikke registreringssystemet. Sjekk [kartverkets driftsmeldinger her](#).

Problemer med enkelte nettlesere:

Flere har rapportert om problemer og "gule kart" når de bruker nettleseren Firefox. Sånn skal det ikke være. Men om du har slike problemer, prøv en annen nettleser. Beklager!

Hilsen Christian-Emil

Pålogging Glemt passord Glemt brukernavn Endre passord

Brukernavn:

Passord:

Logg inn

Når en har glemt brukernavn og/eller passord 1

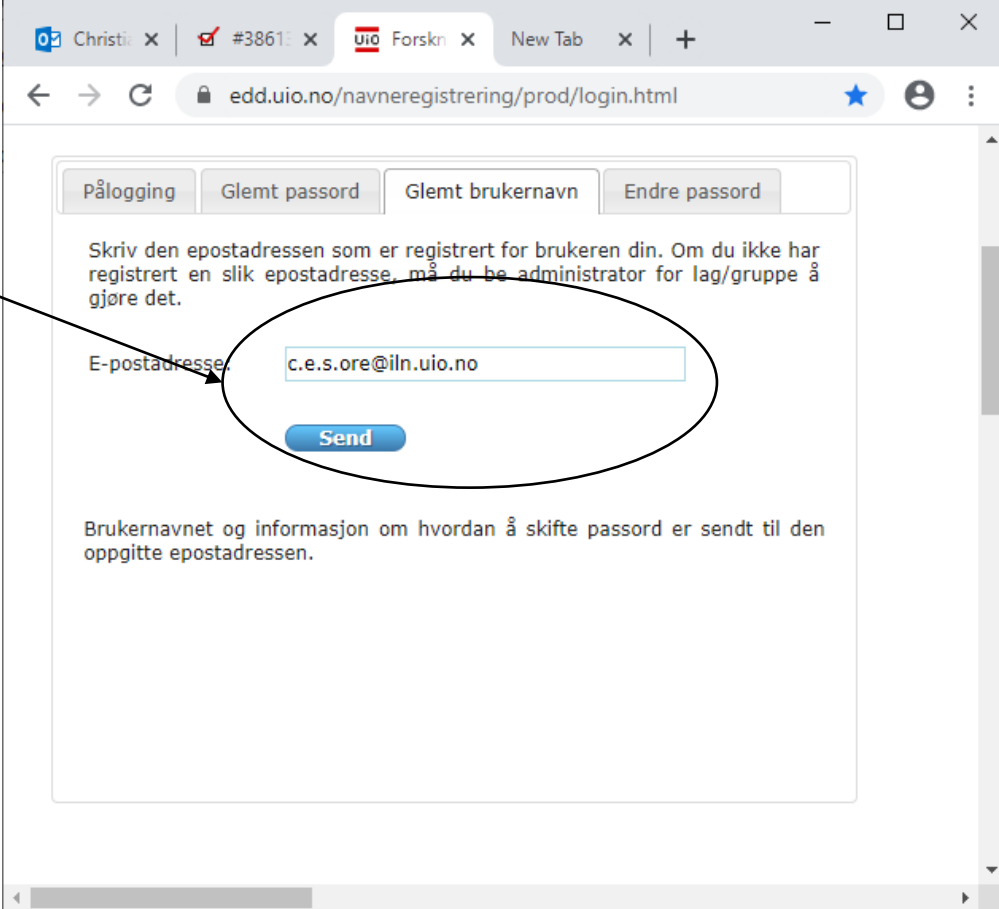
Fyll ut e-postadressen din og trykk på send-knappen

Du får da epost etter malen vist nedenfor:

Brukeren 'testbruker' har fått nytt midlertidig passord:
tmpEerLRli

Det midlertidige passordet kan bare brukes en gang. Bruk lenken nedenfor til å lage et nytt passord.

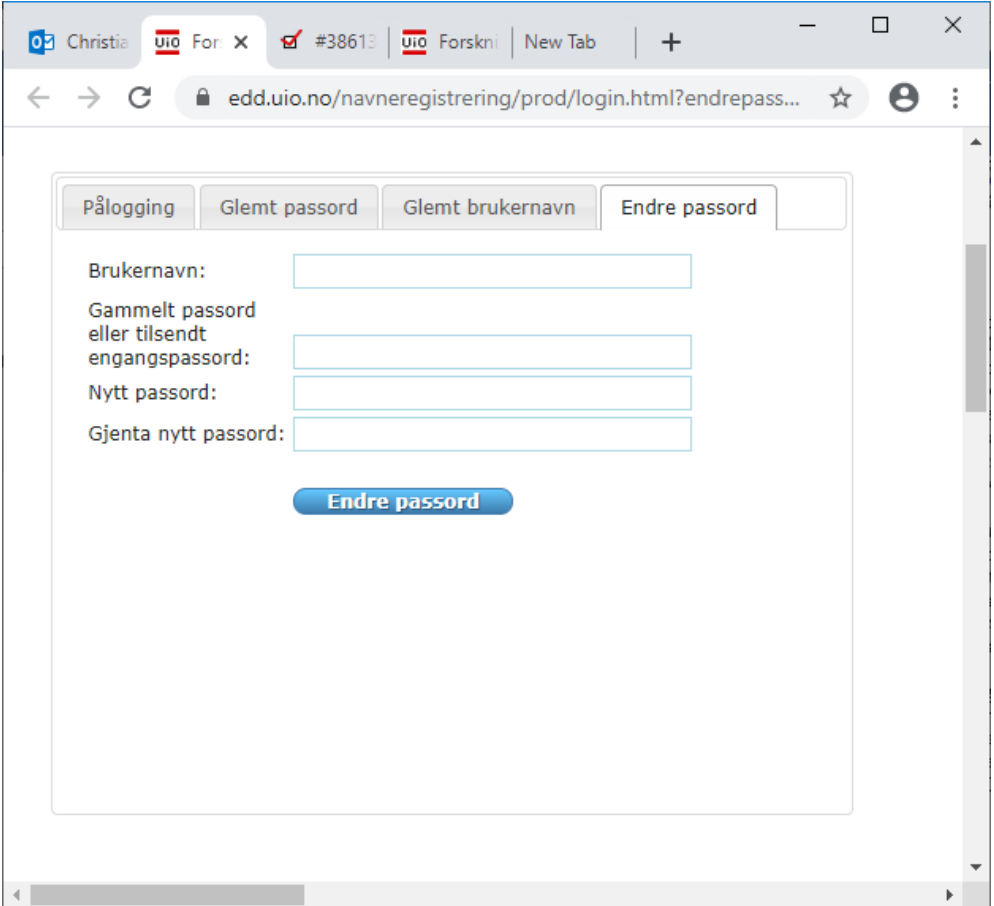
<https://www.edd.uio.no/navneregistrering/prod/login.html?endrepassord>



The screenshot shows a web browser window with the URL `edd.uio.no/navneregistrering/prod/login.html`. The page has four tabs: 'Pålogging', 'Glemt passord', 'Glemt brukernavn', and 'Endre passord'. The 'Glemt brukernavn' tab is selected. Below the tabs, there is a text instruction: 'Skriv den epostadressen som er registrert for brukeren din. Om du ikke har registrert en slik epostadresse, må du be administrator for lag/gruppe å gjøre det.' Below this is a text input field labeled 'E-postadresse' containing the email address 'c.e.s.ore@iln.uio.no'. A blue 'Send' button is located below the input field. A blue oval highlights the 'Send' button, and a black arrow points from the text 'Fyll ut e-postadressen din og trykk på send-knappen' to this button. Below the input field, there is a message: 'Bruknavnet og informasjon om hvordan å skifte passord er sendt til den oppgitte epostadressen.'

Når en har glemt brukernavn og/eller passord 2

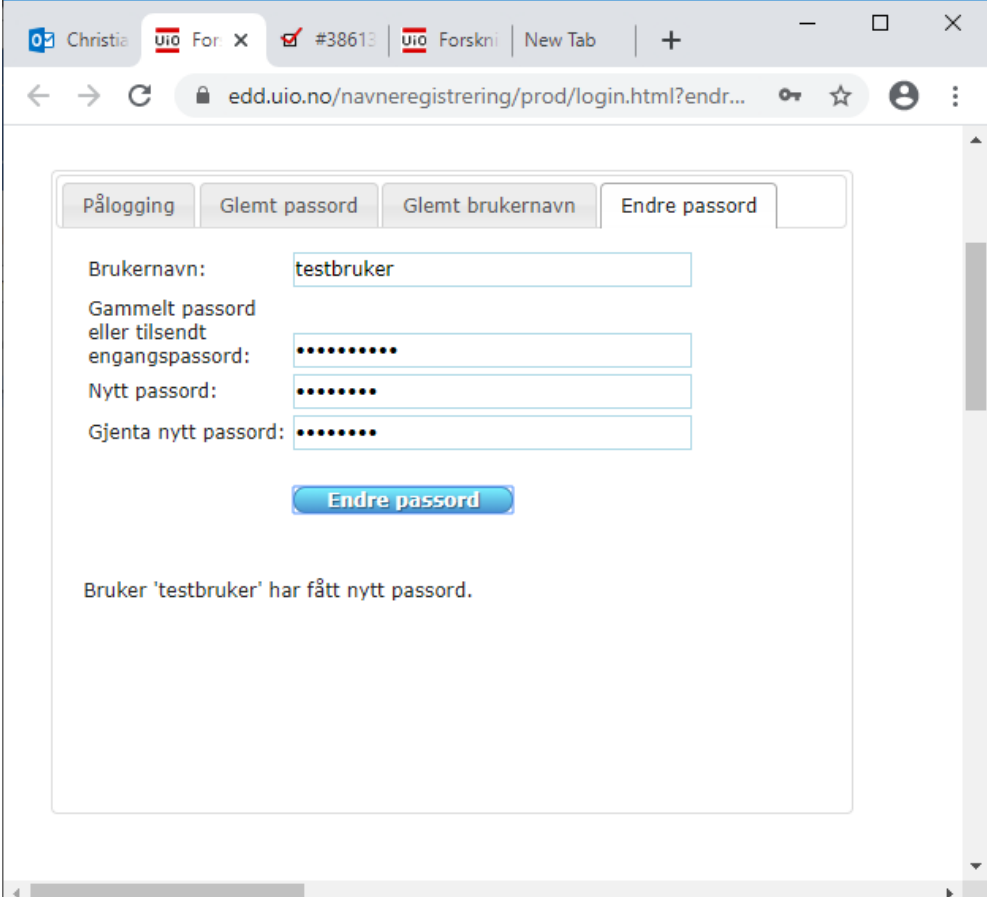
Her fyller du inn brukernavnet, se e-posten med det tilsendte passordet (forrige bilde). Deretter finner du på et nytt passord og fyller ut de to nederste feltene. I alle passordfeltene vises tegnene som svarte prikker. Trykk på knappen 'Endre passord' når du har fylt passordfeltene.



The screenshot shows a web browser window with the URL `edd.uio.no/navneregistrering/prod/login.html?endrepass...`. The page features a navigation bar with four tabs: 'Pålogging', 'Glemt passord', 'Glemt brukernavn', and 'Endre passord'. The 'Endre passord' tab is selected. Below the tabs, there are four input fields: 'Brukernavn:', 'Gammelt passord eller tilsendt engangspassord:', 'Nytt passord:', and 'Gjenta nytt passord:'. Each field contains black dots representing masked text. A blue button labeled 'Endre passord' is positioned below the input fields.

Når en har glemt brukernavn og/eller passord 3

Om passordet er forskjellig fra det gamle og langt nok, dvs. minst 6 tegn, får en kvittering «Brukeren ... har fått nytt passord». I motsatt fall vil det komme beskjed om det også.



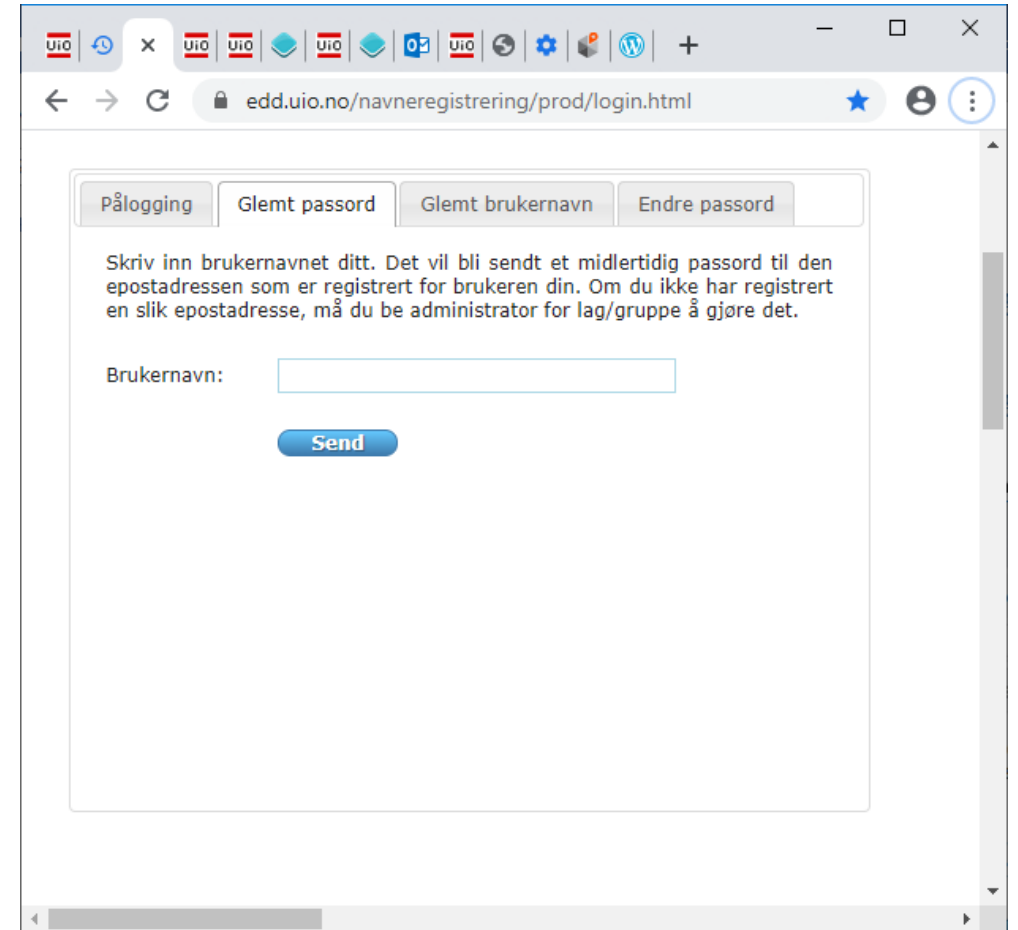
The screenshot shows a web browser window with the address bar displaying `edd.uio.no/navneregistrering/prod/login.html?endr...`. The page has four tabs: "Pålogging", "Glemt passord", "Glemt brukernavn", and "Endre passord". The "Endre passord" tab is active. The form contains the following fields and buttons:

- Brukernavn:
- Gammelt passord eller tilsendt engangspassord:
- Nytt passord:
- Gjenta nytt passord:
-

Below the form, a confirmation message reads: "Bruker 'testbruker' har fått nytt passord."

Når en har glemt bare passordet

Framgangsmåten er lik den der en har glemt brukernavnet og passordet. Forskjellen er at her bruker en brukernavnet. Det kan være nyttig dersom du har flere e-postadresser og har glemt hvilken du brukte i dette programmet.



edd.uio.no/navneregistrering/prod/login.html

Pålogging Glemt passord Glemt brukernavn Endre passord

Skriv inn brukernavnet ditt. Det vil bli sendt et midlertidig passord til den epostadressen som er registrert for brukeren din. Om du ikke har registrert en slik epostadresse, må du be administrator for lag/gruppe å gjøre det.

Brukernavn:

Send

Brukerprofiler

- Det er fire ulike brukerroller i programmet.
 1. Administrator for hele systemet (Språkrådet)
 2. Administrator for hvert enkelt prosjekt/registreringslag. Hvert prosjekt får opprettet en slik bruker. Navnet starter på 'adm_...'. Denne brukeren kan opprette ny og endre eksisterende brukere i prosjektet.
 3. Redaktørene kan se alle registreringene og endre dem. Spesielt kan de endre status.
 4. Registratorene kan registrere navn og vil utgangspunktet bare se sine egne registreringer. Det kan endres av administratoren.

Klikk her for å se fanen med personlige data

edd.uio.no/navnregistrering/prod/hovedside.html?IUpxKoxlsNlotmMTFGWuv

Stedsnavn i Norge

Logg ut

Nettbasert stedsnavnregistrering og koordinatfesting
Innlogget som Hamlet (registrator for Daniel Ims lag)

Se og registrere navn Administrasjon

Naviger i kartet

etter stedsnavn på kart (SSR):

eller zoom og naviger i kartet

Søke Navnelag Kart

Søk Nullstill

Oppslagsform:

Oppskriverform:

Språk:

Status:

Lokalitetstype:

Lok.type fritekst

Fylke:

Kommune:

Nordland

Trøndelag

https://www.edd.uio.no/navnregistrering/prod/hovedside.html?IUpxKoxlsNlotmMTFGWuv#tabpanel

Stedsnavn i Norge Logg ut

Nettbasert stedsnavnregistrering og koordinatfesting
Innlogget som Hamlet (registrator for Daniel Ims lag)

Se og registrere navn Administrasjon

Redigere medlem av laget/gruppa

Lag/gruppe kortform:

Lag/gruppe fullt navn:

Brukernavn:

Rolle/rettigheter:

Fullt navn:

Adresse:

Telefon:

Epost:

Klikk her for åpne for redigering

Lagreknappen blir blå med en gang det skrives eller endres noe i feltene. Trykk på den for å lagre endringene

Det er mulig å endre innholdet i feltene: 'Fullt navn', 'Adresse', 'Telefon' og 'Epost'. Brukernavnet er gitt en gang for alle. 'Rolle/rettigheter' kan endres av prosjektet/lagets administratorbruger.

Stedsnavn i Norge

Nettbasert stedsnavnregistrering og koordinatfesting

Innlogget som Hamlet (registrator for Daniel Ims lag)

Se og registrere navn Administrasjon

Redigere medlem av laget/gruppa

Lag/gruppe kortform: daniellaget

Lag/gruppe fullt navn: Daniel Ims lag

Brukernavn: testbruker

Rolle/rettigheter: registrator

Fullt navn: Hamlet

Adresse: Kronborg slott

Telefon:

Epost: c.e.s.ore@iln.uio.no

Administrator:

Legge til nye brukere og endre eksisterende brukerne

Denne delen av bruksanvisningen gjelder administrasjonsbrukerne. Det finnes en slik for hvert lag. Det er Språkrådet som oppretter administratoren, og brukernavnet starter alltid med 'adm_'. En administrator kan opprette nye brukere for laget. Det er også administratoren som tildeler roller til brukerne ('registrator', 'redaktør' og 'låst'). Administratorbrukeren bør ikke brukes til å registrere stedsnavn. Det er bedre å opprette en redaktør-bruker og en registrator-bruker selv om det kan virke litt omstendelig for registreringsprosjekter med en eller to deltakere.

Grensesnittet følger samme mal som det for navneregistrering. Administratoren kan søke etter en bestemt bruker eller få fram en liste ved å trykke på knappen 'Søk'. En kan få fram detaljene om en gitt bruker ved å klikke i listen eller på 'objektvisning'-fanemarket. En kan opprette nye brukere, endre og også slette eksisterende brukere. Dersom en bruker har registret stedsnavn, kan ikke brukeren slettes. Administratorbrukeren vil også være i listen. Siden administratoren ikke skal registrere stedsnavn, så bør en la rolle-feltet være utfyllt

Administrator: Innstillinger for hele prosjektet

Huk av her og trykk på lagreknappen. Da vil alle i samme lag/gruppe kunne se registreringen til de andre i laget selv om de ikke er ferdig. Men en kan ikke endre en annens registreringer.

Å se de andres registrering gjør det lettere å unngå dobbeltregistreringer.

The screenshot shows a web browser window with the URL `edd.uio.no/navneregistrering/prod/hovedside.html?IORHEpTVaVKrGLFcsAkj`. The page title is "Stedsnavn i Norge" and the user is logged in as "administrator for Daniel Ims lag". The page has two tabs: "Se og registrere navn" and "Administrasjon". The "Administrasjon" tab is active, showing "Innstillinger for lag/gruppe". On the left, there is a search form with the following fields: "Lag/gruppe kortform: daniellaget", "Lag/gruppe fullt navn: Daniel Ims lag", "Medlem kortform:", and "Medlem fullt navn:". A "Søk" button is at the bottom of the search form. On the right, there are three icons: a refresh icon, a document icon, and a lock icon. Below the lock icon is a checkbox labeled "Se andres registreringer" which is currently unchecked. A blue arrow points from the text on the left to this checkbox.

Administrator: brukere

Når en er logget inn som administrator, vil fanen 'Administrasjon' være som vist til høyre. En kan søke opp en eller flere enkeltbrukere i prosjektet. Et trykk på søkeknappen ut å fylle ut de to nederste feltene vil gi en liste over alle brukerne i prosjektet.

Ved å klikke på en linje i resultattabellen får en vist et mer detaljert skjema for brukeren.

Fyll ut for å finne utvalg. '*' eller tomme felt gir alle

Stedsnavn i Norge Logg ut

Nettbasert stedsnavnregistrering og koordinatfesting

Innlogget som (administrator for Daniel Ims lag)

Se og registrere navn Administrasjon

Søkeresultat Objektvisning Innstillinger for lag/gruppe

Søk blant lag og grupper

Lag/gruppe kortform: daniellaget

Lag/gruppe fullt navn: Daniel Ims lag

Medlem kortform:

Medlem fullt navn:

Søk

Brukernavn	Rolle	Fullt navn	Epost	Kontakt
adm_daniellaget	administrator			
testbruker	registrator	Hamlet	c.e.s.ore@iln.uio	Kr...

Klikk i resultatlisten for å se detaljer

Ny brukere og endre rolle, navn og kontaktopplysninger

The screenshot shows a web browser window with the URL `edd.uio.no/navnregistrering/prod/hovedside.html?IORHEpTVaVKrGLFcsAkj`. The page title is "Stedsnavn i Norge" and it includes a "Logg ut" button. The main content area is titled "Nettbasert stedsnavnregistrering og koordinatfesting" and shows the user is logged in as "administrator for Daniel Ims lag".

There are two main tabs: "Se og registrere navn" and "Administrasjon". The "Administrasjon" tab is active, showing a search interface for groups and a detailed view of a specific group.

Search Interface (Søk blant lag og grupper):

- Lag/gruppe kortform:
- Lag/gruppe fullt navn:
- Medlem kortform:
- Medlem fullt navn:
-

Group Details (Innstillinger for lag/gruppe):

- Brukernavn:
- Rolle:
- Fullt navn:
- Epost:
- Adresse:
- Telefon:

Ny brukere og endre rolle, navn og kontaktopplysninger

Fullt navn på både personer og lag må legges inn. Det er også viktig å legge inn e-post-adressen til hver enkelt bruker slik at de kan få tilsendt nytt passord ved behov.

I feltet «Rolle» kan man velge hvilken rolle brukeren skal ha. Det er to roller som kan settes: registrator og redaktør.

Stedsnavn i Norge

Nettbasert stedsnavnregistrering og koordinatfesting

Innlogget som (administrator for Språkrådets testgruppe)

Søkeresultat Objektvisning

+ < > ↻ 🗑️ 📄 🔒

Brukernavn: JO

Rolle: registrator ▼

Fullt navn: Jan Olsen

Epost: jan.olsen@sprakradet.no

Adresse: Observatoriegata 1 B, 0254 Oslo

Telefon: 22541950

Søking

Oversikt

Stedsnavn i Norge

Nettbasert stedsnavnregistrering og koordinatfesting

Innlogget som innsynsbruker (registrator for innsynslag)

Se og registrere navn Administrasjon

Søke Navnelag Kart

Søk Nullstill

Oppslagsform:

Oppskriverform:

Språk:

Status:

Lokalitetstype:

Lok.type fritekst:

Fylke:

Kommune:

Gårds-/bruksnr:

Lag/gruppe:

Registrert av:

Refnr:

Gammel inndeling (før 2020):

Fylke:

Kommune:

Gårds-/bruksnr:

Søkeresultat Enkeltnavn Antall treff Resultatinnstillinger

Nordland

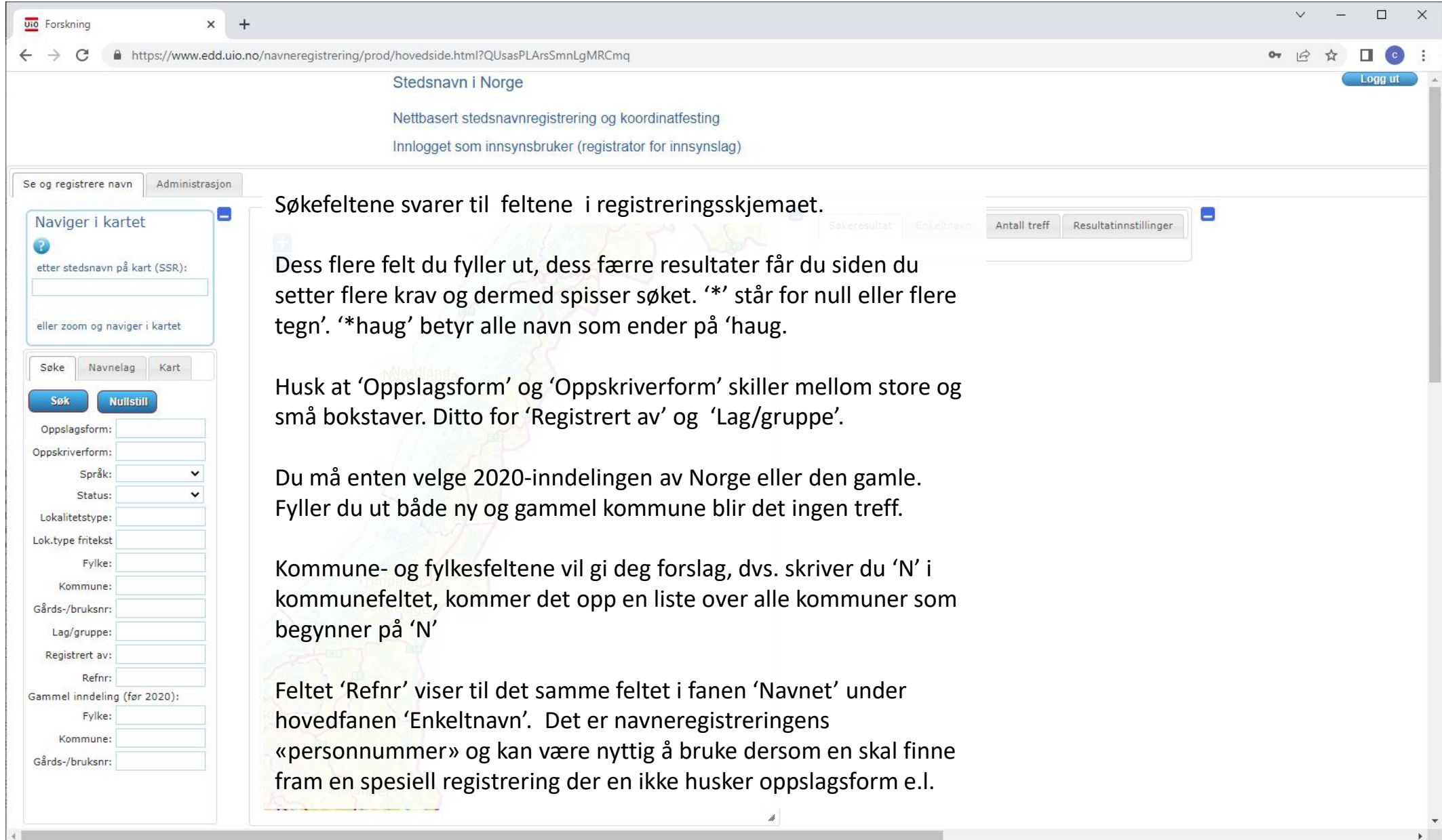
Trøndelag

Trøndelage

Innlandet

Her kan du søke etter registreringer

Søkefeltene



The screenshot shows a web browser window with the URL <https://www.edd.uio.no/navneregistrering/prod/hovedside.html?QUUsasPLArsSmnLgMRCmq>. The page title is "Stedsnavn i Norge" and it includes a "Logg ut" button. Below the title, there is a description: "Nettbasert stedsnavnregistrering og koordinatfesting" and "Innlogget som innsynsbruker (registrator for innsynslag)".

The main interface is divided into two tabs: "Se og registrere navn" (active) and "Administrasjon". The "Se og registrere navn" tab contains a search interface with a map on the left and a search filter panel on the right.

The search filter panel includes the following fields and controls:

- Buttons: "Søke", "Navnelag", "Kart", "Søk", "Nullstill".
- Fields: "Oppslagsform:", "Oppskriverform:", "Språk:" (dropdown), "Status:" (dropdown), "Lokalitetstype:", "Lok.type fritekst", "Fylke:", "Kommune:", "Gårds-/bruksnr:", "Lag/gruppe:", "Registrert av:", "Refnr:", "Gammel inndeling (før 2020):", "Fylke:", "Kommune:", "Gårds-/bruksnr:".

The map on the left shows a geographical area with a search bar and a "Søkeresultat" button. The search bar contains the text "etter stedsnavn på kart (SSR):" and "eller zoom og naviger i kartet".

Søkefeltene svarer til feltene i registreringsskjemaet.

Dess flere felt du fyller ut, dess færre resultater får du siden du setter flere krav og dermed spisser søket. '*' står for null eller flere tegn'. '*haug' betyr alle navn som ender på 'haug'.

Husk at 'Oppslagsform' og 'Oppskriverform' skiller mellom store og små bokstaver. Ditto for 'Registrert av' og 'Lag/gruppe'.

Du må enten velge 2020-inndelingen av Norge eller den gamle. Fyller du ut både ny og gammel kommune blir det ingen treff.

Kommune- og fylkesfeltene vil gi deg forslag, dvs. skriver du 'N' i kommunefeltet, kommer det opp en liste over alle kommuner som begynner på 'N'

Feltet 'Refnr' viser til det samme feltet i fanen 'Navnet' under hovedfanen 'Enkeltnavn'. Det er navneregistreringens «personnummer» og kan være nyttig å bruke dersom en skal finne fram en spesiell registrering der en ikke husker oppslagsform e.l.

Søkeresultatet

- Kartet
 - Visningsvalg
- Resultattabellen
 - Sortering og kolonnebredde
 - Hvilke kolonner skal vises
 - Eksport av data

Stedsnavn i Norge

Nettbasert stedsnavnregistrering og koordinatfesting
Innlogget som innsynsbruker (registrator for innsynslag)

Se og registrere navn Administrasjon

Søke Navnelag Kart

Søk Nullstill

Oppslagsform:

Oppskriverform:

Språk:

Status:

Lokalitetstype:

Lok.type fritekst:

Fylke:

Kommune: Fauske - Fuosko

Gårds-/bruksnr:

Lag/gruppe:

Registrert av:

Refnr:

Gammel inndeling (før 2020):

Fylke:

Kommune:

Gårds-/bruksnr:

Resultatet vises som prikker:

Grønne prikker er ferdige registreringer og kan sees av alle.

Gule prikker er registreringer som er under korrektur

Røde prikker er registreringer som er under arbeid

Grå prikker er registreringer som er markert til oppretting.

Gule, røde og grå prikker vises bare for registratoren selv, redaktør og administrator. Administratoren kan velge å gjøre dem synlige for alle i en registreringsgruppe.



Her kan en velge hva som skal vises på kartet. Det beste er å prøve seg litt fram.

For hver type kan en også velge å vise navnet (oppslagsformen) på kartet. Hvis det er mange registreringer som vises, vil det bli veldig uoversiktlig. Denne visningen er best når en har zoomet langt inn.

SSR (Sentralt stedsnavnsregister) er Norges nasjonale register for skrivemåten av stedsnavn i offentlig bruk. Det inneholder også navnevedtak og former som ikke er godkjente for offentlig bruk. Om en huker av for SSR, vil en se alle navneformene i SSR for det aktuelle kartutsnittet. Fargekodingen er forklart hos Kartverket

Om en ikke zoomer inn først, vil det bli et veldig uoversiktlig bilde. Men SSR-visningen kan være nyttig for å se om et navn allerede finnes i SSR.

SSR-navnene hentes fra tjenesten til Statens kartverk og visningen kan være litt treg.

Stedsnavn i Norge
 Nettbasert stedsnavnreg
 Innlogget som innsynsbru

Se og registrere navn Administrasjon

Søke Navnelag Kart

Søk Nullstill

Oppslagsform:
 Oppskriverform:
 Språk:
 Status:
 Lokaltetstype:
 Lok.type fritekst:
 Fylke:
 Kommune: Fauske - Fuosko
 Gårds-/bruksnr:
 Lag/gruppe:
 Registrert av:
 Refnr:
 Gammel inndeling (før 2020):
 Fylke:
 Kommune:
 Gårds-/bruksnr:

Et klikk i kartet henter informasjon fra matrikkelen. Det vil være kommunenavn, gårdsnummer og bruksnummer. Dersom bruket har et navn i matrikkelen vil det også vises.

Bruksnavnene i matrikkelen er ikke underlagt noen navnefaglig kontroll eller standardisering i motsetning til navnene i SSR. I de tre eksemplene ser vi ovenfra og ned:

Bruket '56/2 LANGMO' ligger på et sted kalt 'Langmoen' på kartet og i SSR.

Bruket '83/79 UTSIKTEN' er en boligtomt med et typisk 'villanavn', og det finnes ikke i SSR.

Bruket '81/1 RIKSVEGGRUNN RV E6' er veigrunn med et teknisk opplysningsnavn, og navnet finnes ikke i SSR.

Avilon-vekselen	SAMFERDSEL PÅ LAND	Fauske - Fuosko	FAUSKE	Norsk	Ferdig	aum_aiv
Avilonfyllinga	BERGVERK, STEINBRUDD	Fauske - Fuosko	FAUSKE	Norsk	Ferdig	Sulis_reg
Avilonvekselen	SAMFERDSEL PÅ LAND	Fauske - Fuosko	FAUSKE	Norsk	Ferdig	Sulis_reg
B-blokka	BERGVERK, STEINBRUDD	Fauske - Fuosko	FAUSKE	Norsk	Ferdig	Sulis_reg
Badedammen	Innsjø, tjern, dam, pytt	Fauske - Fuosko	FAUSKE	Norsk	Ferdig	Sulis_reg
Bakeriskjæringa	Veg, sti, kleiv	Fauske - Fuosko	FAUSKE	Norsk	Ferdig	Sulis_reg
Barfjellet	HØYDE	Fauske - Fuosko	FAUSKE	Norsk	Ferdig	Sulis_reg

Innstillinger for visning av resultat

- En kan velge hvilke kolonner en vil ha i resultattabellen
- En kan velge om en vil se resultatet på kartet
 - Visning på kart tar tid
- En kan laste ned resultatet som en tekstfil

Resultattabellen

Stedsnavn i Norge

Nettbasert stedsnavnregistrering og koordinatfesting

Innlogget som innsynsbruker (registrator for innsynslag)

Se og registrere navn Administrasjon

Søkeresultat Enkeltnavn Antall treff Resultatinnstillinger

Søkeresultatet vises også som en tabell. Hvilke kolonner tabellen skal ha, kan brukeren velge i fanemarket 'Resultatinnstillinger', se senere i denne bruksanvisningen.

Kolonnene kan gjøres bredere. Sett markøren i et av de hvite mellomrommene og dra til ønsket bredde.

Klikk på en av pilene for å sortere tabellen stigende eller synkende.

Tabellen kan skjules ved å klikke på den lille blå firkanten med en bindestrek i plassert oppe til høyre for raden med fanemark.

Søkeskjemaet og kartet kan også skjules ved å klikke på den tilsvarende blå firkanten oppe til høyre for henholdsvis søkeskjemaet og kartet

Oppslag	Lokalitetstype	Kommune	Kommune (før 2020)	Språk	Status	Bruker
Alfons sti	Veg, sti, kleiv	Fauske - Fuosso	FAUSKE	Norsk	Ferdig	Sulis_reg
Allmannkurven	SAMFERDSEL PÅ LAND	Fauske - Fuosso	FAUSKE	Norsk	Ferdig	Sulis_reg
Amtmannsvingen	Veg, sti, kleiv	Fauske - Fuosso	FAUSKE	Norsk	Ferdig	Sulis_reg
Amundsensvingen	Veg, sti, kleiv	Fauske - Fuosso	FAUSKE	Norsk	Ferdig	Sulis_reg
Anfeldtmyra	Myr, mose	Fauske - Fuosso	FAUSKE	Norsk	Ferdig	Sulis_reg
Anfeldtsvingen	Veg, sti, kleiv	Fauske - Fuosso	FAUSKE	Norsk	Ferdig	Sulis_reg
Antonsenbukta	Fjord, vik, bukt, sund	Fauske - Fuosso	FAUSKE	Norsk	Ferdig	Sulis_reg
Arthur-kurven	SAMFERDSEL PÅ LAND	Fauske - Fuosso	FAUSKE	Norsk	Ferdig	adm_AiN
Arthurkurven	SAMFERDSEL PÅ LAND	Fauske - Fuosso	FAUSKE	Norsk	Ferdig	Sulis_reg
Avilon-vekselen	SAMFERDSEL PÅ LAND	Fauske - Fuosso	FAUSKE	Norsk	Ferdig	adm_AiN
Avilonfyllinga	BERGVERK, STEINBRUDD	Fauske - Fuosso	FAUSKE	Norsk	Ferdig	Sulis_reg
Avilonvekselen	SAMFERDSEL PÅ LAND	Fauske - Fuosso	FAUSKE	Norsk	Ferdig	Sulis_reg
B-blokka	BERGVERK, STEINBRUDD	Fauske - Fuosso	FAUSKE	Norsk	Ferdig	Sulis_reg
Badedammen	Innsjø, tjern, dam, pytt	Fauske - Fuosso	FAUSKE	Norsk	Ferdig	Sulis_reg
Bakeriskjæringa	Veg, sti, kleiv	Fauske - Fuosso	FAUSKE	Norsk	Ferdig	Sulis_reg
Barfjellet	HØYDE	Fauske - Fuosso	FAUSKE	Norsk	Ferdig	Sulis_reg

Hvilke kolonner skal vises i resultatet?

Stedsnavn i Norge

Nettbasert stedsnavnregistrering og koordinatfesting
Innlogget som innsynsbruker (registrator for innsynslag)

Se og registrere navn Administrasjon

Søke Navnelag Kart

Søk Nullstill

Oppslagsform:

Oppskriverform:

Språk:

Status:

Lokalitetstype:

Lok.type fritekst:

Fylke:

Kommune:

Gårds-/bruksnr:

Lag/gruppe:

Registrert av:

Refnr:

Gammel inndeling (før 2020):

Fylke:

Kommune:

Gårds-/bruksnr:

Søkeresultat Enkeltnavn Antall treff Resultatinnstillinger

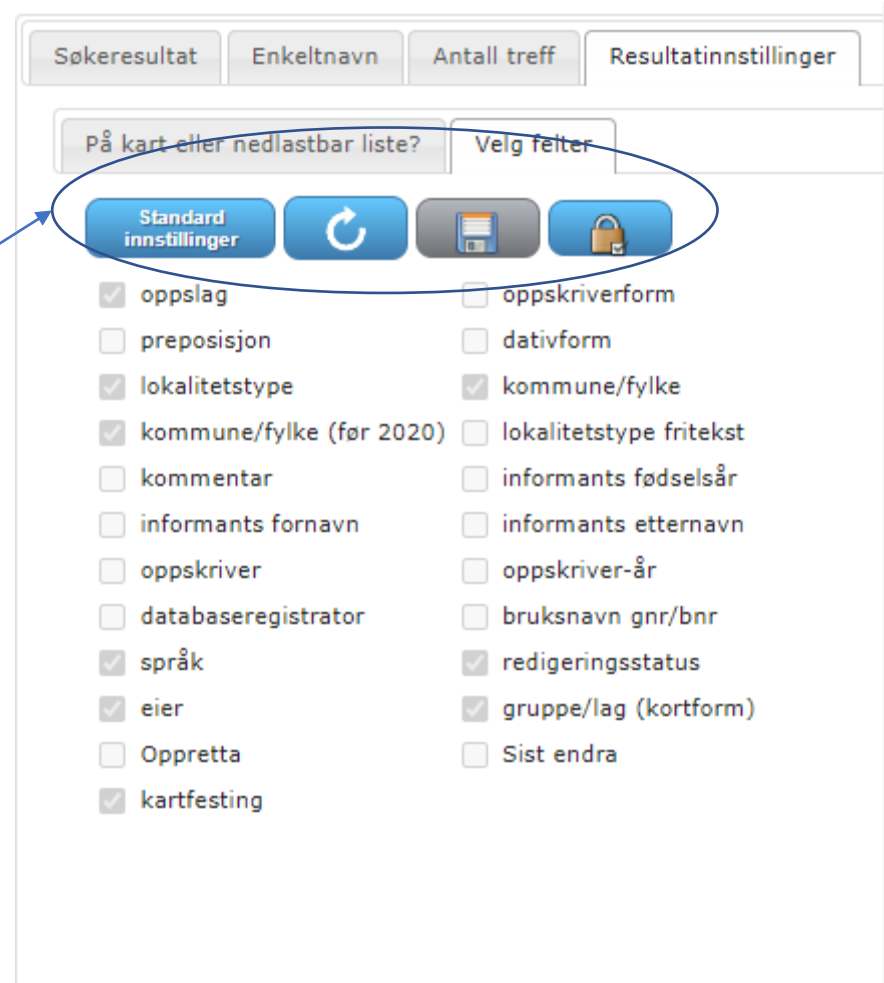
Velg fanarket «Resultatinnstillinger»

Hvilke kolonner skal vises i resultatet?

Knapperaden er som ellers i programmet. For å endre hvilke felter som skal være med i resultatet, trykker en først på hengelåsen. Om en trykker på «Standardinnstillinger», vil en få samme valgene som vist på bildet. Trykker en på lagre-knappen, vil innstillingen lagres så de kan brukes neste gang en logger på. Innstillingene vil uansett gjelde den aktuelle sesjonen.

Kartfesting er posisjonen til prikkene i oppgitt som «Latitude/Longitude» i World Geodetic System 84 (WGS 84) og vil alltid være på når en har valgt 1 eller 2 (se neste side).

Dersom en velger å laste ned resultatet som en tekstfil, vil feltene være tab-separert (en tabulator mellom vært felt). Den kan da lett åpnes i regneark eller importeres til andre databaseløsninger og GIS-systemer.



Tabell, prikker på kartet og/eller nedlastbar fil

Stedsnavn i Norge

Nettbasert stedsnavnregistrering og koordinatfesting

Innlogget som innsynsbruker (registrator for innsynslag)

Se og registrere navn Administrasjon

Søke Navnelag Kart

Søk Nullstill

Oppslagsform:

Oppskriverform:

Språk:

Status:

Lokalitetstype:

Lok.type fritekst:

Fylke:

Kommune:

Gårds-/bruksnr:

Lag/gruppe:

Registrert av:

Refnr:

Gammel inndeling (før 2020):

Fylke:

Kommune:

Gårds-/bruksnr:

Søkeresultat Enkeltnavn Antall treff Resultatinnstillinger

På kart eller nedlastbar liste? Velg felter

Søkeresultatet vises vanligvis på kart og i en resultattabell. Du kan også velge å få resultatet i en tab-separert (tsv)fil. Velg alternativ 2 eller 3 nedenfor og søk en gang til. Resultat kan lastes ned ved å klikke på lenken som dukker opp nederst etter at det nye søket er gjort.

1 Vanlig

2 Vanlig og tekstfil for nedlasting

3 Tekstfil for nedlasting

1. Vanlig: Viser søkeresultatet som prikker på kartet og som en tabell i fanemarket «Søkeresultat».
2. Vanlig og tekstfil for nedlasting: Som 1, men i tillegg er det mulig å laste ned resultatet som en tekstfil.
3. Tekstfil for nedlasting: Her er det bare mulig å laste ned søkeresultatet som en tekstfil. Det er ingen tabell i fanemarket «Søkeresultat» og ingen prikker på kartet. Det er den raskeste måten å hente søkeresultatet.

Hvilke felter (kolonner) som skal vises/hentes, bestemmer brukeren i fanemarket «Velg felter».

https://www.edd.uio.no/navneregistrering/utv/hovedside.html?EUuxLdavyccyAUajgTTL#resultatvalg

Tabell, prikker på kartet og/eller nedlastbar fil

Stedsnavn i Norge

Nettbasert stedsnavnregistrering og koordinatfesting

Innlogget som innsynsbruker (registrator for innsynslag)

Se og registrere navn Administrasjon

Søke Navnelag Kart

Søk Nullstill

Oppslagsform:

Oppskriverform:

Språk:

Status:

Lokalitetstype:

Lok.type fritekst:

Fylke:

Kommune: Fauske - Fuosko

Gårds-/bruksnr.:

Lag/gruppe:

Registrert av:

Refnr.:

Gammel inndeling (før 2020):

Fylke:

Kommune:

Gårds-/bruksnr.:

Søkeresultat Enkeltnavn Antall treff Resultatinnstillinger

På kart eller nedlastbar liste? Velg felter

Søkeresultatet vises vanligvis på kart og i en resultattabell. Du kan også velge å få resultatet i en tab-separert (tsv)fil. Velg alternativ 2 eller 3 nedenfor og søk en gang til. Resultat kan lastes ned ved å klikke på lenken som dukker opp nederst etter at det nye søket er gjort.

1 Vanlig

2 Vanlig og tekstfil for nedlasting

3 Tekstfil for nedlasting

[Lagre resultatet som tekstfil](#)

Her er det krysset av for «3 Tekstfil for nedlasting, og deretter søkt etter alle navneregistreringer i Fauske kommune.

Etter at søket er ferdig vil det dukke opp en linje «Lagre resultatet som tekstfil». Om en klikker på den lenken, vil filen lastes ned til nedlastingsområdet på pc-en. Den vil hete resultat.txt eller resultat(1).txt etc. det er gjort flere nedlastinger

Registrere data – en oversikt

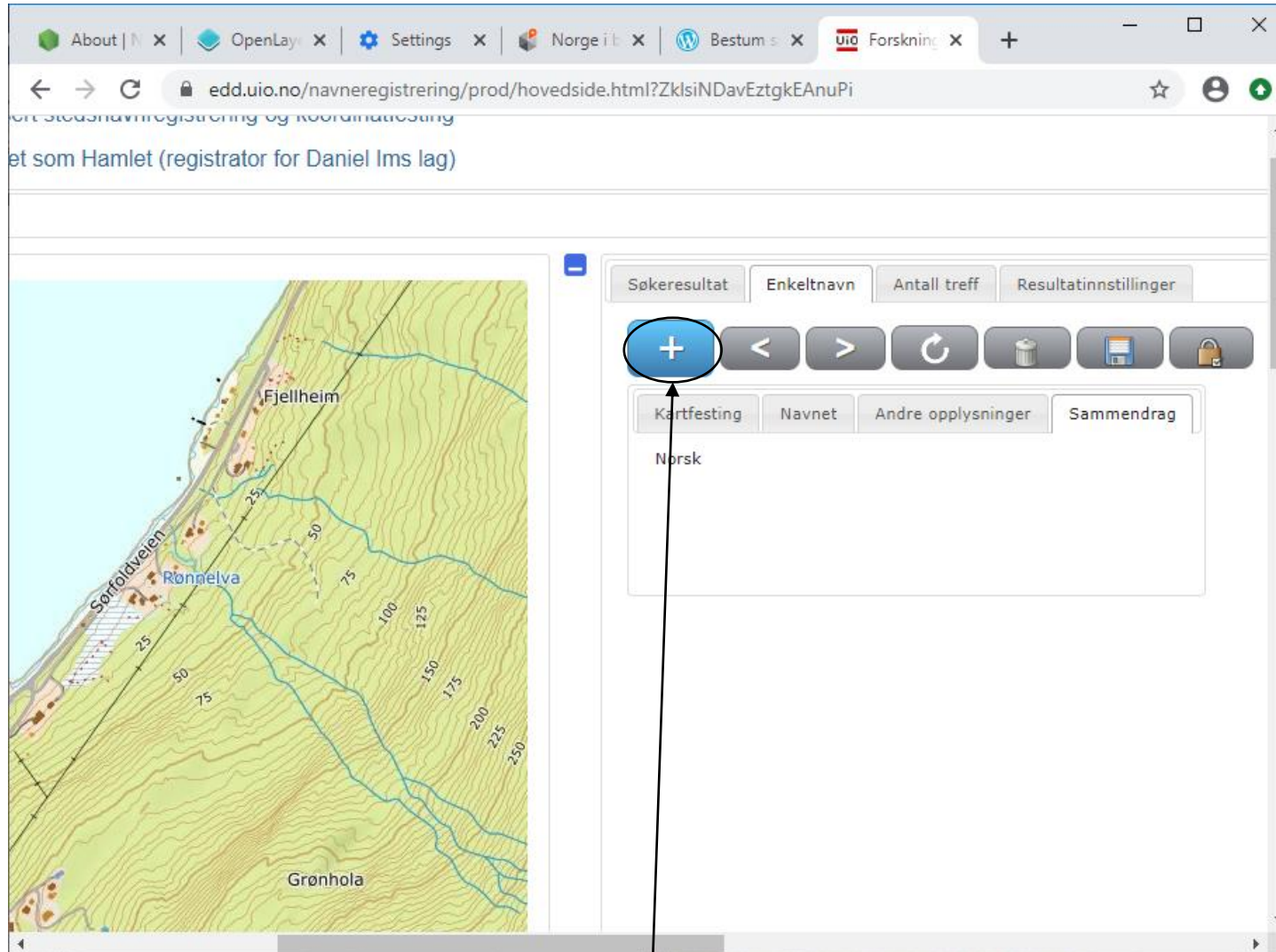
- De første 6 trinnene

1. Posisjoner kartet slik at du ser det aktuelle stedet.
2. Klikk på den store bla knappen med plusstegnet.
3. Fanemarket 'Kartfesting', trykk på knappen 'Ny kartfesting'.
4. Klikk på riktig sted i kartet og vent til koordinatene og matrikelinformasjonen blir fylt ut.
5. Velg fanemarket 'Navnet', fyll ut feltet for oppslagsform og trykk på lagreknappen.
6. Nå er basisdataene lagret og du kan fortsette med registreringen i de andre feltene.

- Spesielle felter

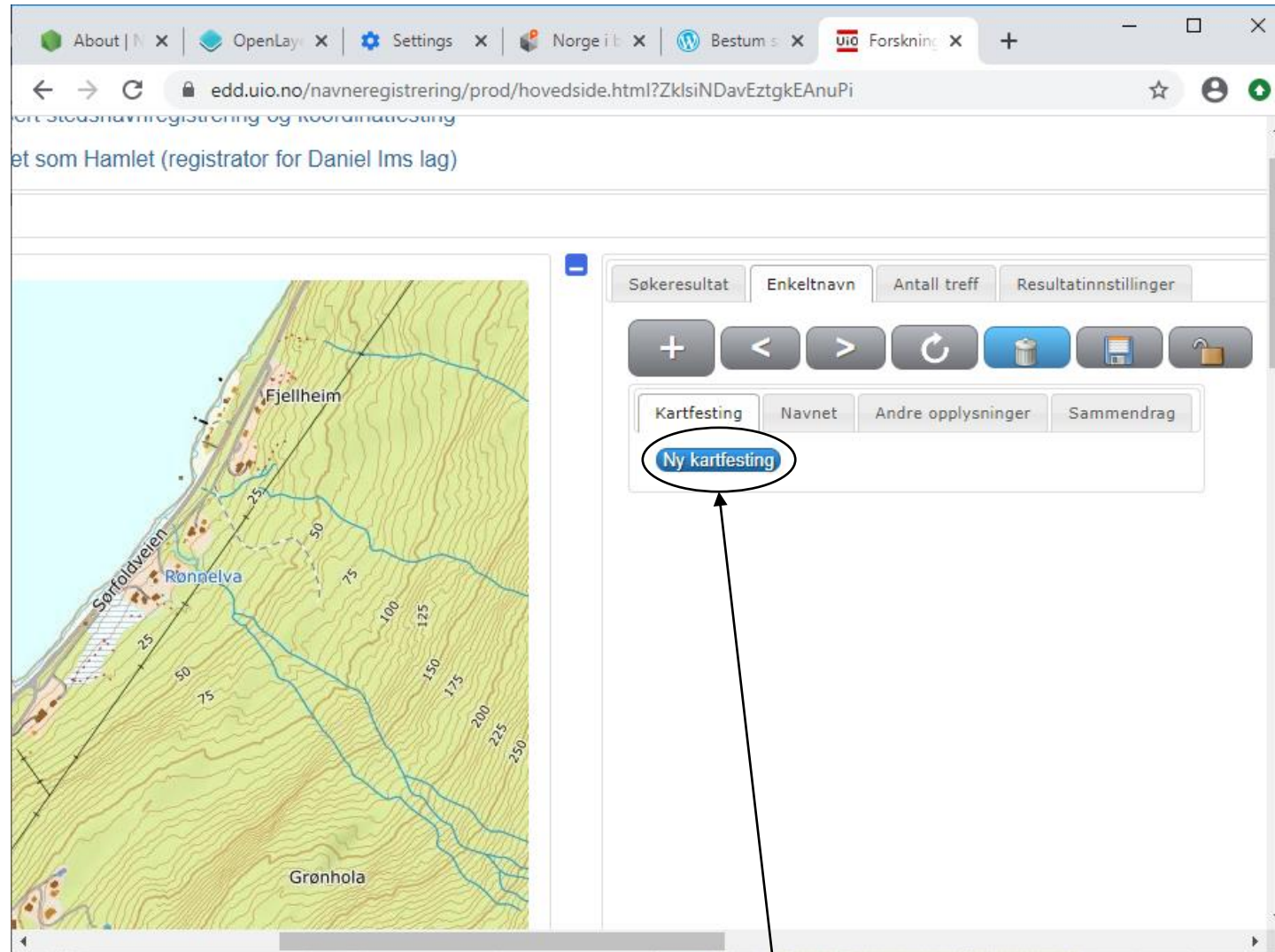
- Mediefiler: Lyd, bilde video
- Lydskrift: Tekstlig gjengivelse av uttalen. Bruk gjerne IPA (International Phonetic Alphabet) om du behersker til det.

Ny navnregistrering trinn 1 og 2



For å begynne på registreringen av et nytt navn trykk på den store blå plussknappen

Ny navneregistrering trinn 3



The screenshot shows a web browser window with several tabs open, including 'Forskning' and 'Bestum'. The address bar shows the URL 'edd.uio.no/navneregistrering/prod/hovedside.html?ZklsiNDavEztgkEAnuPi'. The page content includes a header with navigation links and a main area with a map and a control panel. The map displays a topographic view of a coastal area with labels for 'Fjellheim', 'Sørfoldveien', 'Rønnelva', and 'Grønhola'. The control panel on the right has a search bar and several buttons. The 'Kartfesting' button is highlighted with a blue border, and the 'Ny kartfesting' sub-button is circled in black. An arrow points from the text below to this button.

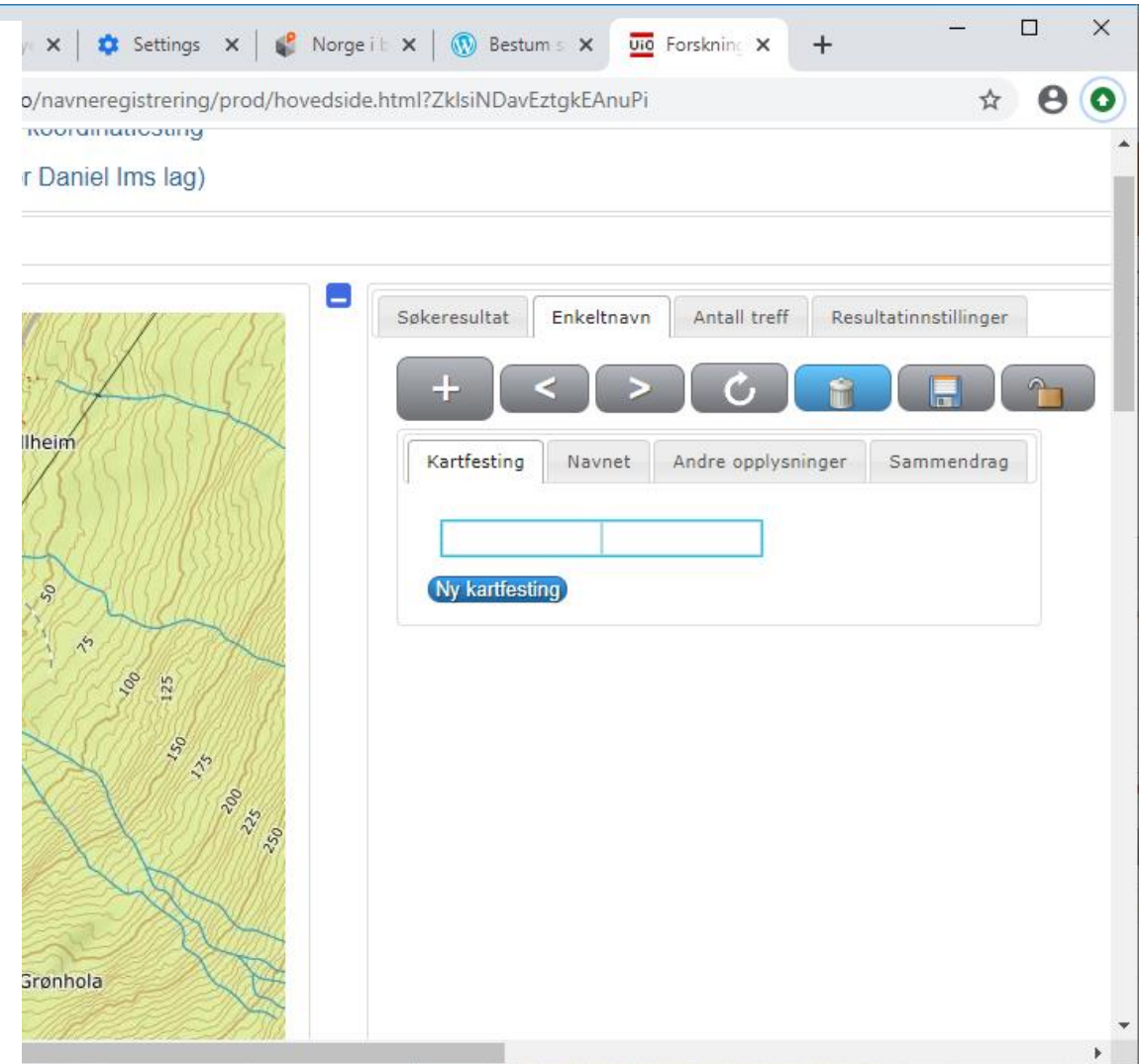
Trykk på knappen 'Ny kartfesting'

Ny navneregistrering trinn 3

Etter at du har trykt på knappen 'Ny kartfesting' vil skjermbildet være som vist til høyre. To blå felter har komme til syne, og markøren vil bli et trådkors når den flyttes over kartet. Trykker du flere ganger på 'Ny kartfesting' skjer det ingen ting.

Det er to måter å registrere kartpunktet for navneregistreringen:

1. Klikke på ønsket sted i kartet. Da vil de blå feltene bli fylt ut med koordinatene og informasjon om kommune, gårds- og bruksnummer vil vises. Dataene hentes fra Statens kartverk og det kan ta noen sekunder.
2. Fylle ut koordinatene manuelt. Venstre felt er bredde (lat) og det høyre er lengde (long) oppgitt etter WGS84 (World Geodetic System 84). Det er det samme som GPS (f.eks. på mobiltelefonen) bruker. Trykk så på den blå 'bruk'-knappen til høyre for feltene. Da vil matrikkeldatene for punktet hentes fra Statens kartverk som i tilfelle 1. Tallene i feltene vil endres litt på grunn av en omregning fram og tilbake til EPSG:25833 (UTM) som brukes internt. Avviket svarer til rundt en meter terrenget.



Ny navnregistrering trinn 4

The screenshot shows a web browser window with the URL `edd.uio.no/navnregistrering/prod/hovedside.html?ZklsiNDavEztgkEAnuPi`. The page title is "Ny stedsnavnregistrering og koordinatfesting". Below the title, there is a text input field containing "et som Hamlet (registrator for Daniel Ims lag)".

The main content area is split into two panels. The left panel displays a topographic map of a coastal area with contour lines and labels for "Fjellheim", "Sørfoldveien", "Rønnelva", and "Grønhola". A red crosshair is positioned on the map. The right panel contains a search interface with tabs for "Søkeresultat", "Enkeltnavn", "Antall treff", and "Resultatinnstillinger". Below these tabs are navigation buttons: a plus sign, left and right arrows, a refresh icon, a trash icon, a save icon, and a lock icon.

Under the navigation buttons, there are four tabs: "Kartfesting" (selected), "Navnet", "Andre opplysninger", and "Sammendrag". The "Kartfesting" tab shows two input fields with the values "67.356863" and "15.610332". Below these fields, there are labels for "Fylke, kommune:" and "Gnr/bnr:". The "Fylke, kommune:" field is filled with "Sørfold", and the "Gnr/bnr:" field is filled with "53/1 STRAUMEN". At the bottom of the form, there is a blue button labeled "Ny kartfesting".

Systemet henter data fra Kartverkets matrikkel og fyller ut feltene som vist over. Det kan av og til ta noen sekunder. Neste skritt er å skrive inn navnet.

Ny navneregistrering trinn 4

The screenshot shows a web browser window with the URL `edd.uio.no/navneregistrering/prod/hovedside.html?ZklsiNDavEztgkEAnuPi`. The page title is "Ny navneregistrering og koordinatregistrering". Below the title, it says "et som Hamlet (registrator for Daniel Ims lag)".

The interface is divided into two main sections:

- Map:** A topographic map on the left showing a coastal area with labels like "Fjellheim", "Sorrådveien", "Rønnelva", and "Grønhola". A red dot is placed on the map.
- Form:** A registration form on the right with the following elements:
 - Buttons: "Søkeresultat", "Enkeltnavn", "Antall treff", "Resultatinnstillinger".
 - Navigation: "+", "<", ">", refresh, save (floppy disk), and lock icons.
 - Form sections: "Kartfesting", "Navnet", "Andre opplysninger", "Sammen drag".
 - Fields:
 - "Oppslagsform": (circled in red).
 - "Oppskrivers form, språk": and "Norsk" dropdown.
 - "Refnr, Status": "109907" and "Under arbeid" dropdown.
 - "Preposisjon, dativform": and .
 - "Uttale": "Ny uttale (mediefil)" and "Ny uttale (lydskrift)" buttons.
 - "Lokalitetstype": dropdown.
 - "Lokalitetstype fritekst": .

Neste skritt er å skrive inn navnet i oppslagsform-feltet og deretter trykk på lagreknappen. Det er viktig for å sikre at den nye navneregistrering blir tatt vare på, og slik at du ikke mister data.

Ny navneregistrering: Fortsett med registreringen

edd.uio.no/navneregistrering/prod/hovedside.html?ZklsiNDavEztgkEAnuPi

et som Hamlet (registrator for Daniel Ims lag)

Søkeresultat Enkeltnavn Antall treff Resultatinnstillinger

+ < > ↻ 🗑️ 📄 🔒

Kartfesting Navnet Andre opplysninger Sammendrag

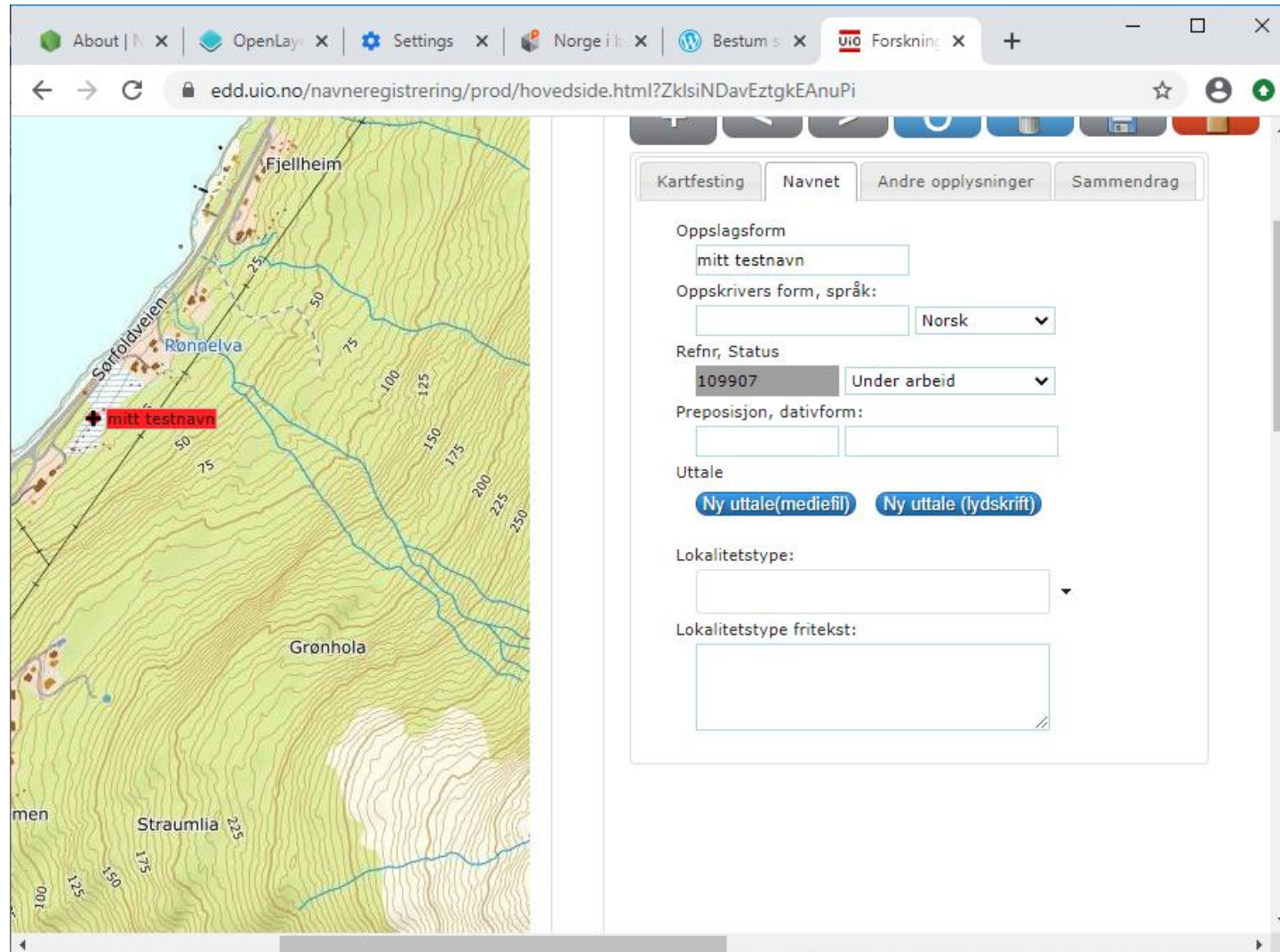
mitt testnavn
Norsk

Kommune: Sørfold
Gnr/bnr: 53/1 STRAUMEN
Kartfesting (lengde, bredde):
67.356854 15.610308

Registrert i databasen av Hamlet for Daniel Ims lag

Nå er basisdataene lagret og du kan fortsette med registreringen. Åpne posten ved å trykke på hengelåsen.

Registrere data – uttale, mediefil og lydskrift



The screenshot shows a web browser window with several tabs open, including 'About', 'OpenLay', 'Settings', 'Norge i t', 'Bestum s', and 'UiO Forskning'. The address bar shows the URL: `edd.uio.no/navnregistrering/prod/hovedside.html?ZklsiNDavEztgkEAnuPi`. The main content area is split into two parts:

Map: A topographic map of a coastal area in Norway. The map shows contour lines, a river labeled 'Rønnelva', and several place names: 'Fjellheim', 'Sørfoldveien', 'Grønhola', 'Straumlia', and 'men'. A red crosshair is positioned on the map, and a red box with the text 'mitt testnavn' is overlaid on the map.

Form: A data entry form with the following fields and options:

- Kartfesting** (selected), **Navnet**, **Andre opplysninger**, **Sammendrag**
- Oppslagsform**:
- Oppskrivners form, språk:** **Norsk** (dropdown)
- Refnr, Status**: **Under arbeid** (dropdown)
- Preposisjon, dativform:**
- Uttale**: **Ny uttale (mediefil)** (button), **Ny uttale (lydskrift)** (button)
- Lokalitetstype:**
- Lokalitetstype fritekst:**

Registrere data – uttale mediefil og lydskrift

The screenshot shows a web browser window with several tabs. The active tab is titled "Uio Forskning" and the address bar shows the URL "edd.uio.no/navneregistrering/prod/hovedside.html?ZklsiNDavEztgkEAnuPi". The main content area is divided into two parts: a map on the left and a form on the right.

The map displays a topographic view of a coastal area with contour lines. Labels on the map include "Fjellheim", "Sørforåveien", "Rønnelva", "Grønholia", and "Straumlia". A red crosshair marker is placed on the map, labeled "mitt testnavn".

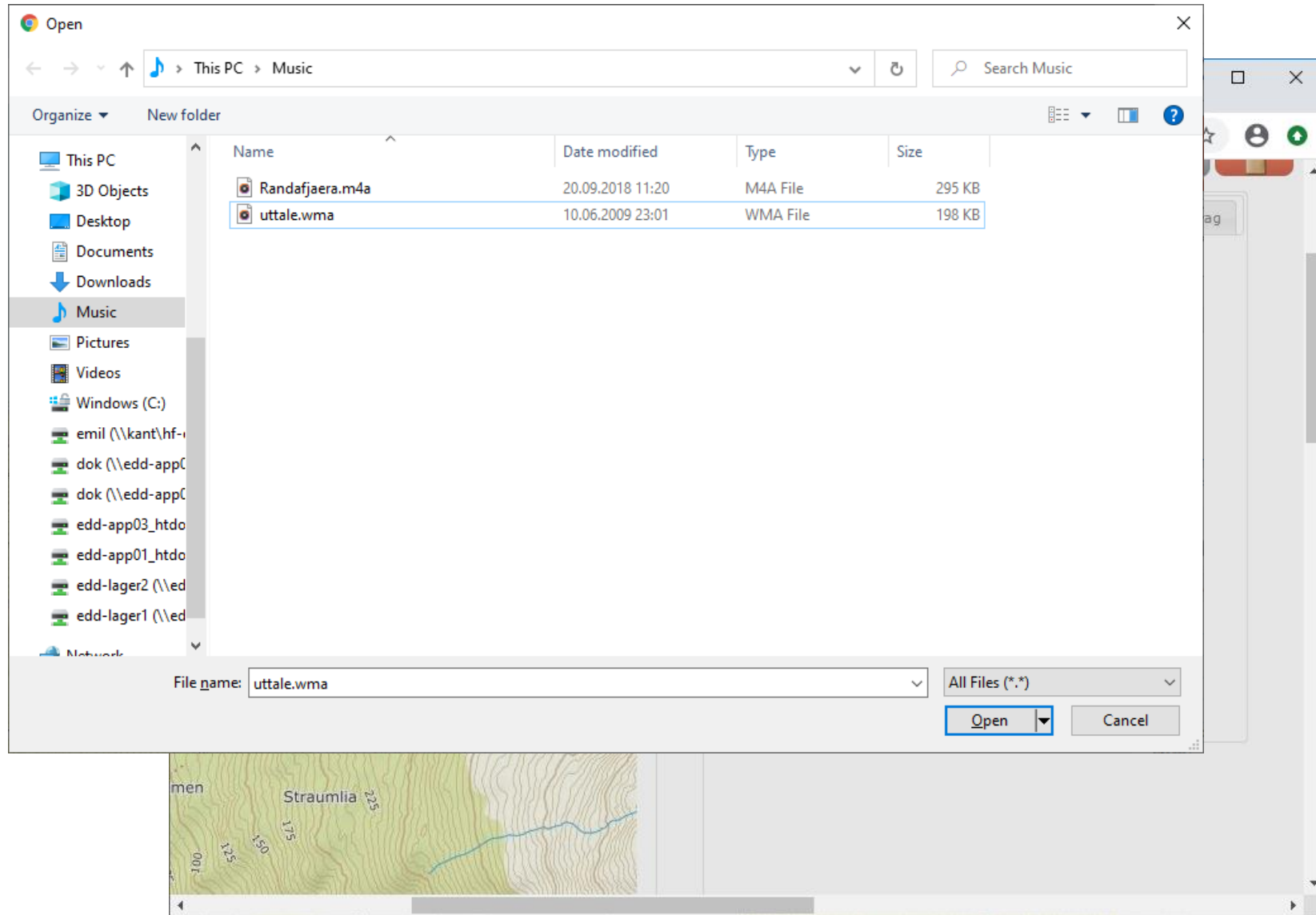
The form on the right has four tabs: "Kartfesting", "Navnet", "Andre opplysninger", and "Sammendrag". The "Navnet" tab is active. The form fields are as follows:

- Oppslagsform:
- Oppskrivners form, språk: Norsk
- Refnr, Status: 109907 Under arbeid
- Preposisjon, dativform:

A modal dialog box titled "Uttaleopplysninger" is overlaid on the form. It contains the following elements:

- A microphone icon.
- Buttons: "Velg filer" and "Last opp".
- Text: "Filer som skal lastes opp".
- A button: "Ny uttale (lydskrift)".

Registrere data – uttale mediefil og lydskrift



Browser tabs: About | x | OpenLay | x | Settings | x | Norge i t | x | Bestum s | x | uio Forskning | x

Address bar: edd.uio.no/navnregistrering/prod/hovedside.html?ZklsiNDavEztgkEAnuPi

Map labels: Fjellheim, Sørfoldveien, Rønneelva, Grønhola, Straumlia

Form fields:

- Kartfesting
- Navnet
- Andre opplysninger
- Sammendrag
- Oppslagsform:
- Oppskrivers form, språk: Norsk
- Refnr, Status: Under arbeid
- Preposisjon, dativform:
- Lokaltetype i tekst:

Uttaleopplysninger

[Velg filer](#) [Last opp](#)

Filer som skal lastes opp

filnavn	størrelse	status
uttale.wma	201833	

[Ny uttale \(lydskrift\)](#)

Browser tabs: About | x | OpenLay | x | Settings | x | Norge i t | x | Bestum s | x | UiO Forskning | x

Address bar: edd.uio.no/navneregistrering/prod/hovedside.html?ZklsiNDavEztgkEAnuPi

Map labels: Fjellheim, Sørfoldveien, Rønneiva, Grønhola, Straumlia, men

Form fields:

- Kartfesting
- Navnet
- Andre opplysninger
- Sammendrag
- Oppslagsform: mitt testnavn
- Oppskrivners form, språk: Norsk
- Refnr, Status: 109907 Under arbeid
- Preposisjon, dativform:
- Lokalitetstype fritekst:

Utvalgt punkt: **mitt testnavn**

Utvalgt status: Under arbeid

Utvalgt preposisjon: s

Utvalgt lokalitetstype:

Utvalgt lokalitetstype fritekst:

Uttaleopplysninger

Velg filer Last opp

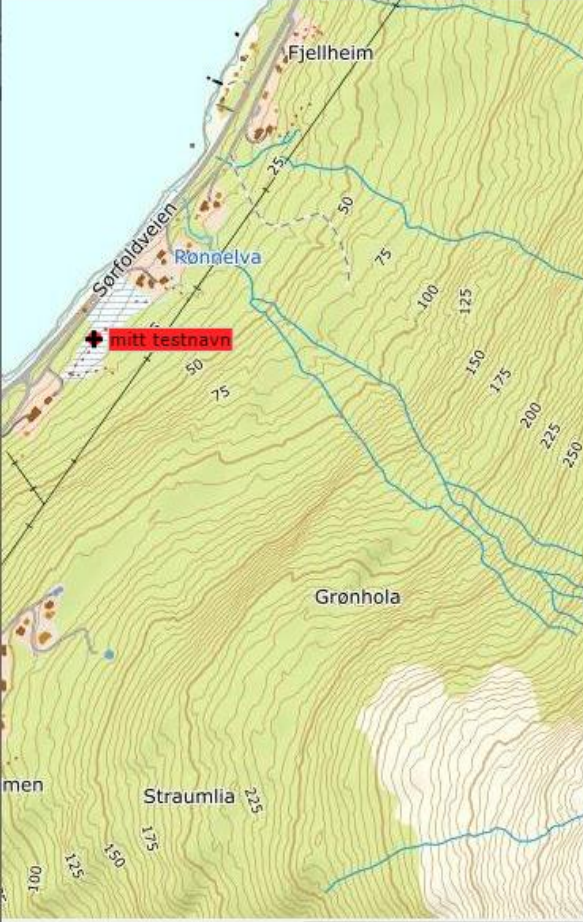
Filer som skal lastes opp

filnavn	størrelse	status
uttale.wma	201833	lastet

Ny uttale (lydskrift)

Browser tabs: About | N x | OpenLay | x | Settings | x | Norge i b | x | Bestum s | x | uio Forskning | x

Address bar: edd.uio.no/navneregistrering/prod/hovedside.html?ZklsiNDavEztgkEAnuPi



Map labels: Fjellheim, Sørfoldveien, Rønaelva, Grønholia, Straumlia, men

Map contour labels: 25, 50, 75, 100, 125, 150, 175, 200, 225, 250


Form tabs: Kartfesting | **Navnet** | Andre opplysninger | Sammendrag

Oppslagsform:

Oppskrivers form, språk: Norsk

Refnr, Status: Under arbeid

Preposisjon, dativform:

Uttale: 

[Ny uttale\(mediefil\)](#) [Ny uttale \(lydskrift\)](#)

Lokalitetstype:

Lokalitetstype fritekst:

Browser tabs: About | x, OpenLay | x, Settings | x, Norge i t | x, Bestum s | x, uio Forskning | x

Address bar: edd.uio.no/navnregistrering/prod/hovedside.html?ZklsiNDavEztgkEAnuPi

Map view (left):
Topographic map showing contour lines and place names: Fjellheim, Sørfoldveien, Rønneelva, Grønhola, Straumlia, men.
A red crosshair marker is placed on the map with the label "mitt testnavn".

Form view (right):

- Buttons: Kartfesting, Navnet, Andre opplysninger, Sammendrag
- Oppslagsform:
- Oppskrivers form, språk: Norsk
- Refnr, Status: Under arbeid
- Preposisjon, dativform:
- Uttale:
 -
 -
 -
- Lokalitetstype:
- Lokalitetstype fritekst:

Lagre søkeresultatet som en tekstfil

Email - c.e.s.ore@iln.uio.no | New Tab | uio Forskning

https://www.edd.uio.no/navneregistrering/prod/hovedside.html?rcYasQXRbgNTzFggGjd

CIDOC CRM Googl... CIDOC CRM Small... EDD-Hovedside - h... TEI Lex-0 — A basel... EURALEX_Repositor... CRMarchaeo_v1.5.1... FORSIDE - Unifor ... uio Forskning synopsis...

Stedsnavn i Norge Logg ut

Nettbasert stedsnavnregistrering og koordinatfesting
Innlogget som innsynsbruker (registrator for innsynslag)

Se og registrere navn | Administrasjon

Naviger i kartet

etter stedsnavn på kart (SSR):

eller zoom og naviger i kartet

Søke | Navnelag | Kart

Søk | **Nullstill**

Oppslagsform:

Oppskriverform:

Språk:

Status:

Lokalitetstype:

Lok.type fritekst:

Fylke:

Kommune:

Gårds-/bruksnr:

Lag/gruppe:

Registrert av:

Refnr:

Gammel inndeling (før 2020):

Fylke:

Kommune:

Gårds-/bruksnr:

The map displays the northern and central parts of Norway. Regions labeled include Nordland, Trøndelag, Trööndelage, and Innlandet. Major roads like E10, E6, E12, E14, and E39 are marked. A search bar and zoom controls are visible on the left side of the map.

Søkeresultat | Enkeltnavn | Antall treff | **Resultatinnstillinger**

Velg fanemarket «Resultatinnstillinger»

Email - c.e.s.ore@iln.uio.no x New Tab x uio Forskning x +

https://www.edd.uio.no/navnregistrering/prod/hovedside.html?rcYasQXRbgNTzFggGjd

CIDOC CRM Googl... CIDOC CRM Small... EDD-Hovedside - h... TEI Lex-0 — A basel... EURALEX_Repositor... CRMarchaeo_v1.5.1... FORSIDE - Unifor ... uio Forskning synopsen...

Stedsnavn i Norge

Nettbasert stedsnavnregistrering og koordinatfesting
Innlogget som innsynsbruker (registrator for innsynslag)

Se og registrere navn Administrasjon

Naviger i kartet

etter stedsnavn på kart (SSR):

eller zoom og naviger i kartet

Søke Navnelag Kart

Søk **Nullstill**

Oppslagsform:

Oppskriverform:

Språk:

Status:

Lokalitetstype:

Lok.type fritekst

Fylke:

Kommune:

Gårds-/bruksnr:

Lag/gruppe:

Registrert av:


Refnr:

Gammel inndeling (før 2020):

Fylke:

Kommune:

Gårds-/bruksnr:



Søkeresultat Enkeltnavn Antall treff Resultatinnstillinger

På kart eller nedlastbar liste? Velg felter

Søkeresultatet vises vanligvis på kart og i en resultattabell. Du kan også få resultatet i en tab-separert (tsv)fil. Velg alternativ 2 eller 3 nedenfor en gang til. Resultat kan lastes ned ved å klikke på lenken som dukker opp nederst etter at det nye søket er gjort.

- 1 Vanlig
- 2 Vanlig og tekstfil for nedlasting
- 3 Tekstfil for nedlasting

1. Vanlig: Viser søkeresultatet som prikker på kartet og som en tabell i fanemarket «Søkeresultat».
2. Vanlig og tekstfil for nedlasting: Som 1, men i tillegg er det mulig å laste ned resultatet som en tekstfil.
3. Tekstfil for nedlasting: Her er det bare mulig å laste ned søkeresultatet som en tekstfil. Det er ingen tabell i fanemarket «Søkeresultat» og ingen prikker på kartet. Det er den raskeste måten å hente søkeresultatet.

Hvilke felter som skal hentes, bestemmer brukeren i fanemarket «Velg felter».

Email - c.e.s.ore@iln.uio.no x New Tab x Uio Forskning x GPS coordinates, latitude and lon x +

https://www.edd.uio.no/navnregistrering/prod/hovedside.html?rcYasQXRbgNTzFggGjd

CIDOC CRM Googl... CIDOC CRM Small... EDD-Hovedside - h... TEI Lex-0 — A basel... EURALEX_Repositor... CRMarchaeo_v1.5.1... FORSIDE - Unifor ... Uio Forskning synopsen...

Stedsnavn i Norge

Nettbasert stedsnavnregistrering og koordinatfesting
Innlogget som innsynsbruker (registrator for innsynslag)

Se og registrere navn Administrasjon

Naviger i kartet

etter stedsnavn på kart (SSR):

eller zoom og naviger i kartet

Søke Navnelag Kart

Søk **Nullstill**

Oppslagsform: %haug

Oppskriverform:

Språk: ▼

Status: ▼

Lokalitetstype:

Lok.type fritekst

Fylke:

Kommune:

Gårds-/bruksnr:

Lag/gruppe:

Registrert av:


Refnr:

Gammel inndeling (før 2020):

Fylke:

Kommune:

Gårds-/bruksnr:



Søkeresultat Enkeltnavn Antall treff Resultatinnstillinger

På kart eller nedlastbar liste? Velg felter

Søkeresultatet vises vanligvis på kart og i en resultattabell. Du kan også få resultatet i en tab-separert (tsv)fil. Velg alternativ 2 eller 3 nedenfor en gang til. Resultat kan lastes ned ved å klikke på lenken som dukker opp nederst etter at det nye søket er gjort.

1 Vanlig

2 Vanlig og tekstfil for nedlasting

3 Tekstfil for nedlasting

[Lagre resultatet som tekstfil](#)

Her er det krysset av for «3 Tekstfil for nedlasting, og så er det søkt etter alle navn som ender på «haug».

Etter at søket er ferdig vil det dukke opp en linje «Lagre resultatet som tekstfil». Om en klikker på den lenken, vil filen lastes ned til nedlastingsområdet på pc-en. Den vil hete resultat.txt eller resultat(1).txt etc. det er gjort flere nedlastinger

Å velge hvilke felter som skal med

Knapperaden er som ellers i programmet. For å endre hvilke felter som skal være med i resultatet, trykker en først på hengelåsen. Om en trykker på «Standardinnstillinger», vil en få samme valgene som vist på bildet. Trykker en på lagre-knappen, vil innstillingen lagres så de kan brukes neste gang en logger på. Innstillingene vil uansett gjelde den aktuelle sesjonen.

Kartfesting er posisjonen til prikkene i oppgitt som «Latitude/Longitude» i World Geodetic System 84 (WGS 84) og vil alltid være på når en har valgt 1 eller 2 (se forrige side).

Dersom en velger å laste ned resultatet som en tekstfil, vil feltene være tab-separert (en tabulator mellom vært felt). Den kan da lett åpnes i regneark eller importeres til andre databaseløsninger og GIS-systemer.

